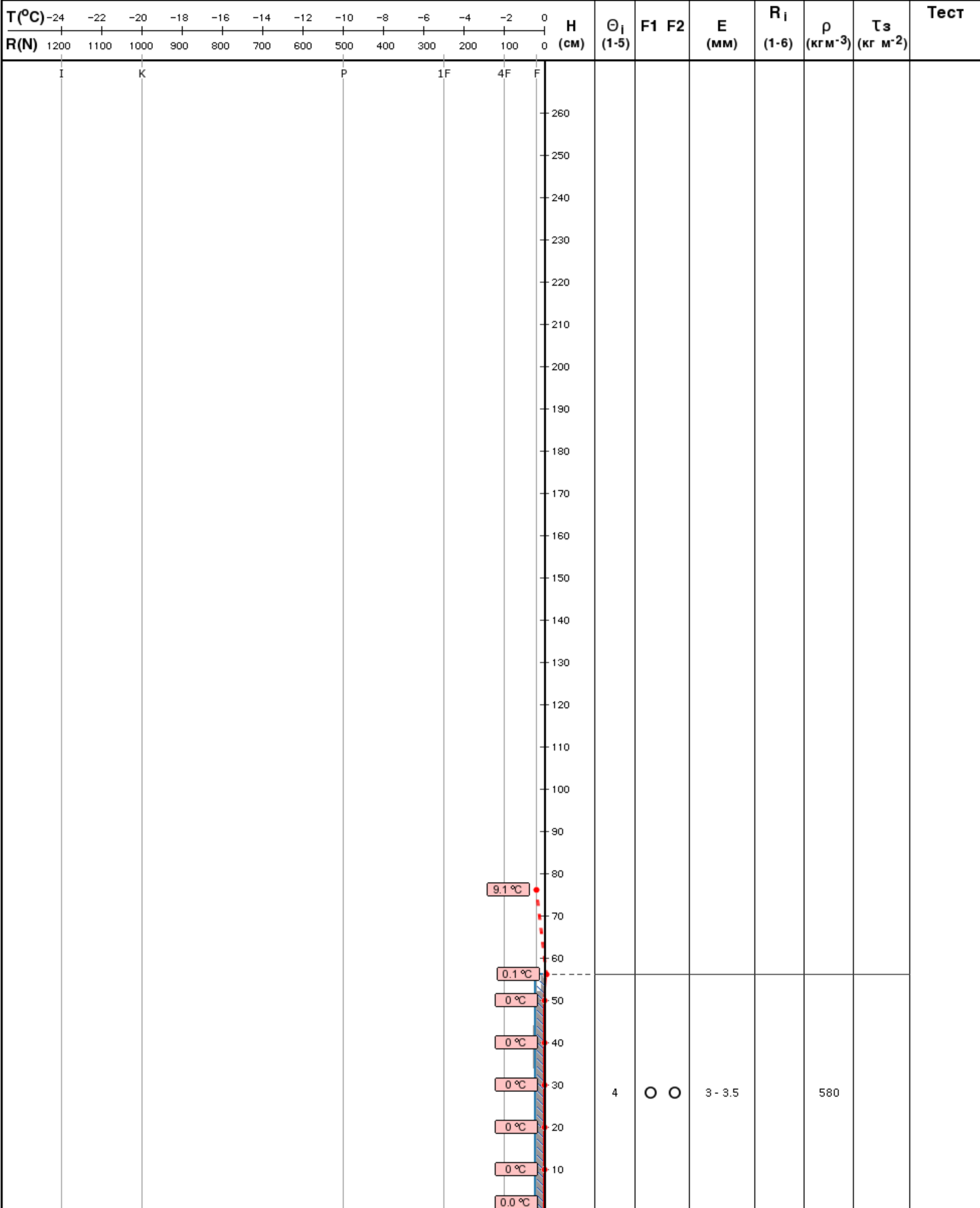


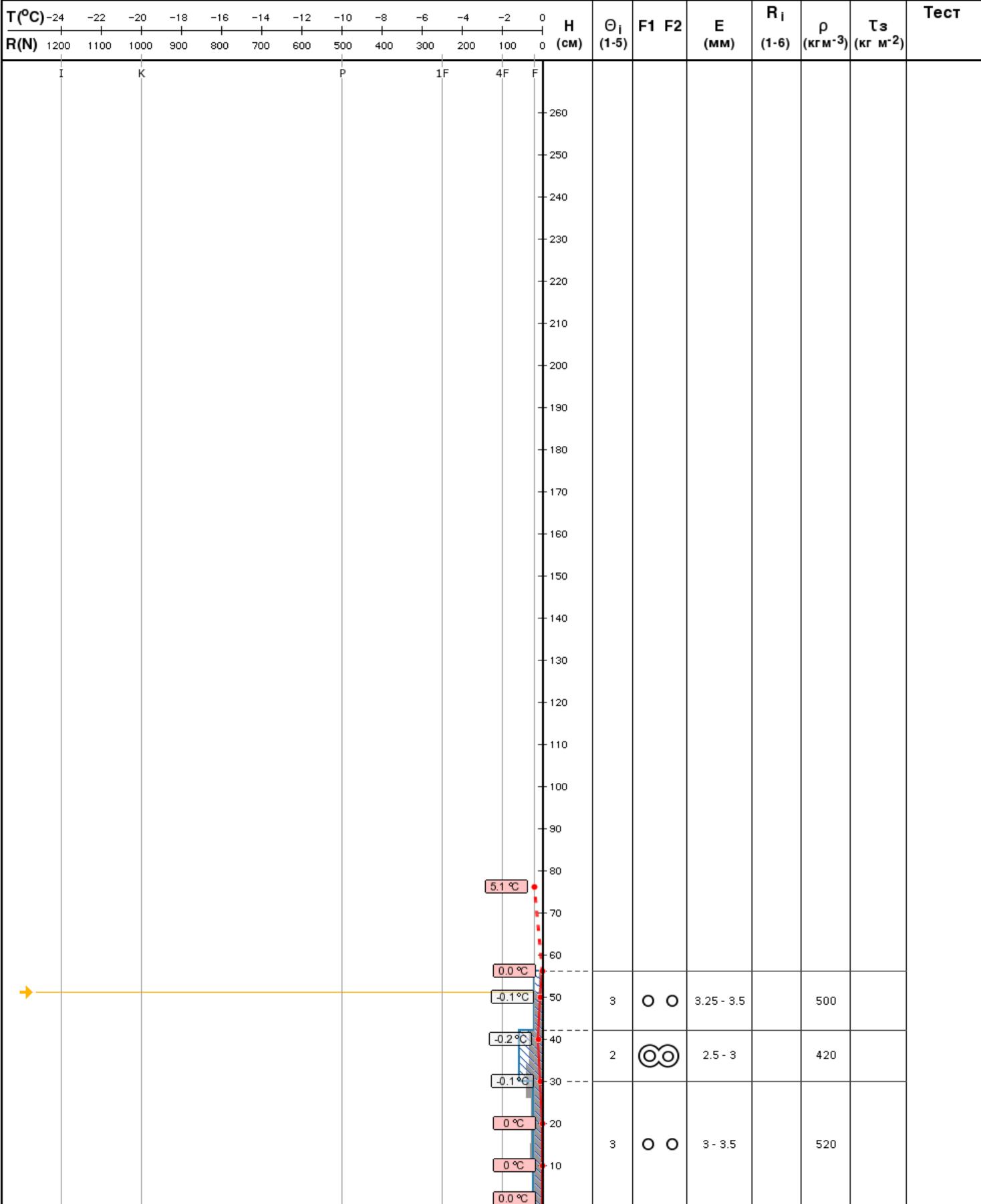
Шурф № 2	Висота: 1433 м	Температура повітря: 9.1°C
Станція/пост: Пожежевська	Крутість схилу: 19°	Опади: Без опадів
Гірський хребет: Черногора	Експозиція: С	Засніженність: 2/10
Гірська система: Українські Карпати	Швидкість вітру: 5 м/с	Хмарність: Хмарно з проясненням 5-7/8
Країна: Україна	Напрямок вітру: 300°	Поверхня снігу: Хвиляста
Шир. / Довг.: 48.154020° / 24.534894°	Водний еквівалент: 343 мм	Профіль: Повний

- + Свіжий сніг
- Округлі зерна
- ∧ Глибинна паморозь
- Талі форми
- ⊖ Округлі, грановані
- ∞ Кірка танення-замерзання
- / Фрагментовані ч-ки
- Грановані кр-ли
- ∨ Поверхнева паморозь
- Льодові утвори
- ⊗ Снігова крупа



Шурф № 1	Висота: 1437 м	Температура повітря: 5.1°C
Станція/пост: Пожежевська	Крутість схилу: 22°	Опади: Без опадів
Гірський хребет: Черногора	Експозиція: Пн	Засніженність: 4/10
Гірська система: Українські Карпати	Швидкість вітру: 3 м/с	Хмарність: Хмарно з проясненням 5-7/8
Країна: Україна	Напрямок вітру: 210°	Поверхня снігу: Хвиляста
Шир. / Довг.: 48.154695° / 24.534376°	Водний еквівалент: 252 мм	Профіль: Повний

- + Свіжий сніг
- Округлі зерна
- ∧ Глибинна паморозь
- Талі форми
- ⊖ Округлі, грановані
- ∞ Кірка танення-замерзання
- / Фрагментовані ч-ки
- Грановані кр-ли
- ∨ Поверхнева паморозь
- Льодові утвори
- ⊗ Снігова крупа




Шурф № 2
 Станція/пост: Пожежевська
 Гірський хребет: Чорногора
 Гірська система: Українські Карпати
 Країна: Україна
 Шир. / Довг.: 48.154020°/ 24.534894°

Висота: 1433 м
 Крутість схилу: 19°
 Експозиція: С
 Швидкість вітру: 4 м/с
 Напрямок вітру: 132°
 Водний еквівалент: 500 мм

Температура повітря: 5.2°C
 Опади: Без опадів
 Засніженність: 4/10
 Хмарність: Хмарно з проясненням 5-7/8
 Поверхня снігу: Хвиляста
 Профіль: Повний

- + Свіжий сніг
- Округлі зерна
- ∧ Глибинна паморозь
- Талі форми
- ⊖ Округлі, грановані
- ∞ Кірка танення-замерзання
- / Фрагментовані ч-ки
- Грановані кр-ли
- ∨ Поверхнева паморозь
- Льодові утвори
- ⊗ Снігова крупа

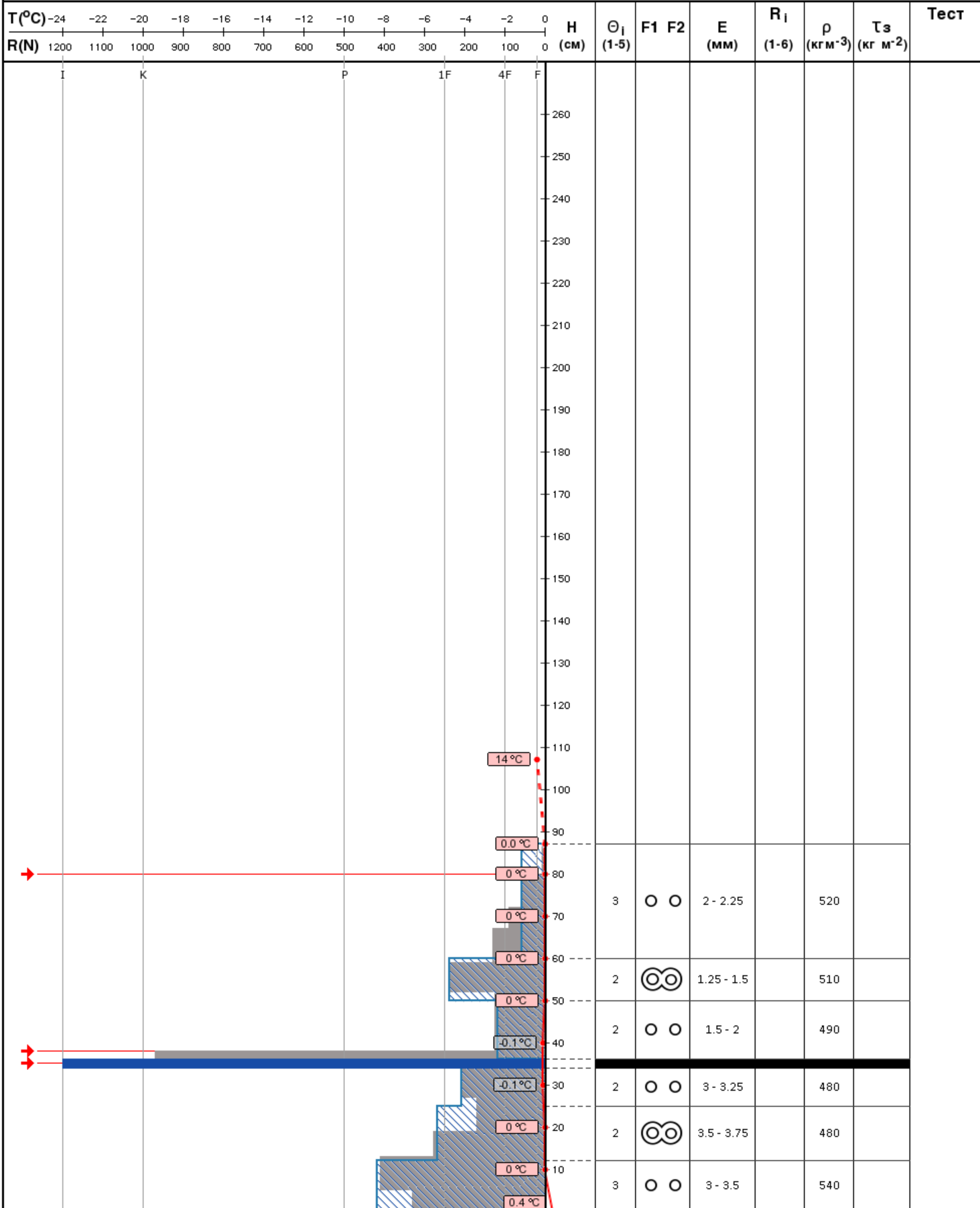


Шурф № 1
 Станція/пост: Пожежевська
 Гірський хребет: Чорногора
 Гірська система: Українські Карпати
 Країна: Україна
 Шир. / Довг.: 48.154695° / 24.534376°

Висота: 1437 м
 Крутість схилу: 22°
 Експозиція: Пн
 Швидкість вітру:
 Напрямок вітру: 0°
 Водний еквівалент: 426 мм

Температура повітря: 14°C
 Опади: Без опадів
 Засніженність: 4/10
 Хмарність: Мінлива 3-4/8
 Поверхня снігу: Хвиляста
 Профіль: Повний

- + Свіжий сніг
- Округлі зерна
- △ Глибинна паморозь
- Талі форми
- ⊖ Округлі, грановані
- ∞ Кірка танення-замерзання
- / Фрагментовані ч-ки
- Грановані кр-ли
- ▽ Поверхнева паморозь
- Льодові утвори
- ⊗ Снігова крупа



Шурф № 2
 Станція/пост: Пожежевська
 Гірський хребет: Черногора
 Гірська система: Українські Карпати
 Країна: Україна
 Шир. / Довг.: 48.154020° / 24.534894°

Висота: 1433 м
 Крутість схилу: 19°
 Експозиція: С
 Швидкість вітру: 0 м/с
 Напрямок вітру: 0°
 Водний еквівалент: 784 мм

Температура повітря: 14.2°C
 Опади: Без опадів
 Засніженність: 4/10
 Хмарність: Мінлива 3-4/8
 Поверхня снігу: Хвиляста
 Профіль: Повний

- + Свіжий сніг
- Округлі зерна
- ∧ Глибинна паморозь
- Талі форми
- ⊖ Округлі, грановані
- ∞ Кірка танення-замерзання
- / Фрагментовані ч-ки
- Грановані кр-ли
- ∨ Поверхнева паморозь
- Льодові утвори
- ⊗ Снігова крупа

